

# 日光国立公園 塩原温泉フィールド情報


《日々芽吹きが進む塩原温泉郷》



2020/05/01 (春季GW) 号 撮影日：4月30日

場 所	フィールド状況・散策ポイント
<b>国道 400 号線沿い</b> (旧国道 400 号大正浪漫街道含む) <b>塩原温泉街</b>	街道沿いから見る芽吹き <small>の森</small> 。溪谷はまさに萌葱色。 箒川溪谷下流から、トウゴクミツバツツジとシロヤシオがまさに見頃を迎えています！ キブシ・ヤマブキ・トウゴクミツバツツジ・シロヤシオ・モミジイチゴ・カエデ類の樹木の花が観察できます。 ヤマツツジ開花はじめ。ヒメウツギ・ニワトコ開花間近。 ユウシュンラン・カキドオシ・ムラサキケマン・ミツバツチグリ・スミレ類の花々が観察できます。
<small>と だいら</small> <b>土平園地遊歩道</b> (塩那スカイライン) <b>◆塩那スカイライン            安全運転でドライブを！</b>	芽吹き <small>の森</small> に、ヤマザクラの花が咲くパッチワーク <small>の森</small> ！ 日々芽吹きが進む、溪谷 <small>の森</small> とは違う春 <small>の森</small> を堪能。 ヤマザクラ随所に見頃！カラマツの芽吹きこれから。 カタクリ・エンレイソウ・エイザンスミレなどのスミレ類の花々が観察できます。


## 〈散策ルート7オト〉塩原溪谷遊歩道 回顧コース (回顧の滝観瀑台往復散策)



「墓石園地駐車場」から箒川溪谷「回顧の吊橋」へ。トウゴクミツバツツジとシロヤシオの花々が出迎えてくれました。




「回顧の吊橋」からの箒川溪谷上流の芽吹き



回顧吊橋からのシロヤシオの花



「回顧の吊橋」からの箒川渓谷下流。もみじ谷大吊橋



「回顧の滝」回顧の滝観瀑から。

## 〈散歩ルートフォト〉大正浪漫街道 (旧国道400号線)



大正浪漫街道からみる、「回顧の吊橋」



芽吹き森に包まれる街道



温泉街に近づくとつれ、芽吹き森も変化してきまよ。安全運転でお越しください。



## 〈散歩ルートフォト〉塩原深谷遊歩道 やしおコース



やしおコース「箒川ダム園地駐車場」からの箒川渓谷



箒川ダムと芽吹き進むやしおコースの森



ビジターセンターまではもう少し！  
福渡温泉地区の箒川渓谷の芽吹きの様子



「福渡橋」からみる天狗岩と箒川渓谷

## 〈フィールドノート〉塩原溪谷遊歩道



シロヤシオ



トウゴクミツバツツシ



ヤマブキ



モミジイチゴ



ユウシュラン



ニョイスミレ

## 〈散策ルートフォト〉塩原温泉街



「紅の吊橋」(古町温泉地区)



ヤマザクラ咲く温泉街の溪谷沿いの芽吹き

# 国立公園塩原温泉郷で過ごす「春の森時間！」

◆お問い合わせ

塩原温泉ビジターセンター TEL0287-32-3050

《◆森での一期一会を大切にしましょう。  
自然公園散策マナーを守り楽しく散策！》

散策・観察する時は、許可無く散策路・木道から降りたり、動植物の採取などを行わないよう、公園マナーを守りましょう。

# 〈散策ルートフォト〉塩那スカイラン



ヤマザクラがまさに見頃です！



塩那スカイラン「展望広場」からの温泉街と高原山麓

# 〈散策ルートフォト〉土平（どだいら）園地遊歩道



カラマツの林を抜けると、ブナやミズナラの巨木の森へ。林床に咲く山野草もお見逃しなく！  
塩原溪谷遊歩道や温泉街とはまた違う、春の森を堪能できます。

# 〈フィールドノート〉土平園地遊歩道




ヤマザクラ



カラマツの芽吹き。可愛いですよ！



キブシ



カタクリ



エイザンスミレ



# 国立公園塩原温泉郷で過ごす「春の森時間！」

◆お問い合わせ

塩原温泉ビジターセンター TEL0287-32-3050

《◆森での一期一会を大切にしましょう。  
自然公園散策マナーを守り楽しく散策！》

散策・観察する時は、許可無く散策路・木道から降りたり、動植物の採取などを行わないよう、公園マナーを守りましょう。