

塩原温泉紅葉情報

2015.10.29 (撮影日：10月28日、29日)

秋の紅葉絵巻は、日々その姿を変えていきます。
塩原温泉郷での「紅葉狩り」のご参考にしてください。

国道400号線を通り温泉郷を目指します。


◆塩原溪谷遊歩道

回顧(みかえり)コース


撮影日：10月28日



回顧吊橋から箒川溪谷を望む



墓石園地から箒川溪谷へ・・・。



回顧の滝(観瀑台から)

◆塩原溪谷遊歩道やしおコース

撮影日：10月28日



稚児ヶ淵(箒川ダム園地より)



錦帯岩(福渡地区)

さあ、温泉郷の渓谷へ！

◆塩釜地区 撮影日：10月28日
温泉郷での、「紅葉狩り」のご参考に。



「塩湧橋」より箒川渓谷を望む



鹿股川渓谷 鹿股川渓谷（おかね橋より）

◆畑下地区 山ゆりの吊橋 撮影日：10月28日



山ゆりの吊橋と箒川渓谷

◆古町地区 箒川渓谷遊歩道

◆上塩原地区

撮影日：10月29日



「紅の吊橋」上流付近の歩道から



要害公園付近の渓谷

紅葉狩りポイントを探しながら、温泉街、箒川渓谷散策お勧めです。



日塩もみじラインを經由して、奥塩原温泉へ！

◆日塩もみじライン

撮影日：10月28日

錦秋から晩秋まで、秋をじっくり堪能！



通称「大曲」地点の紅葉

◆塩原自然研究路 ヨシ沼

撮影日：10月28日

晩秋に染まる！



ヨシ沼から新湯富士を望む
「晩秋」の静かな秋を堪能できます。


※現在、大沼公園「大沼」につきましては、先の台風の影響により木道等の安全面を

考慮いたしまして通行・立入禁止となっております。

◆八方ヶ原線歩道

撮影日：10月28日


あの、名瀑流れる森を訪れに。



県道塩原矢板線（県道56号線）より
スッカン沢の森を望む



雷霆の滝





咆哮霹靂の滝

◆赤川渓谷線歩道
(元湯地区)

撮影日：10月28日
箒川の源流部の森へ。

「元湯吊橋」先の渓谷の森



遊歩道最深部の渓谷の紅葉

**塩原の森では、錦秋から晩秋まで、秋の四季を満喫できます。
さあ、いよいよ紅葉絵巻は「塩原渓谷遊歩道」へ！間もなくです。**



**自然公園利用マナーを守って紅葉狩り！
塩原温泉ビジターセンター**