




塩原温泉紅葉情報

2012.11.2

今週の塩原温泉郷紅葉ウォッチングです。
塩原の森で、素晴らしい秋を探してください！



日塩もみじライン 撮影日:11月1日



■日塩もみじラインの大曲 この紅葉は、あと少し。
日塩もみじラインラインでは、一番遅くに紅葉します。



■日塩もみじラインは、見頃を迎えています！安全運転で、紅葉のドライブをお楽しみください。写真は、有料道路入り口から新湯富士。


塩原自然研修路

撮影日: 10月31日



大沼・新湯富士

■新湯富士では、変化に富んだ森の紅葉が、見頃を迎えています。大沼の草紅葉と、水辺に移る紅葉の森も最高！



ヨシ沼

■写真は、ヨシ沼からの新湯富士と、木道を囲む紅葉の森。秋のそよ風に、ヨシが揺れていました。

雄飛の滝線歩道

撮影日: 11月1日





赤川溪谷遊歩道

(元湯地区)

撮影日: 11月1日


■写真は、遊歩道の紅葉と、上滝(うわだき)観瀑台から赤川溪谷を望む。



塩那スカイラン(土平園地) 撮影日: 11月1日



■塩那スカイライン・見晴らし広場からの眺望。紅葉の山々に囲まれた、塩原温泉街の眺望が楽しめます。お時間がある方は、土平園地より「土平園地遊歩道」へ足を運んでみてください。ブナの森！紅葉が見事です。



塩原温泉郷

七ツ岩吊橋(塩釜地区)

撮影日:11月1日



■ 常川溪谷と七ツ岩吊橋



■ 常川と鹿股川の合流地点

前山歩道・鹿股川溪谷 撮影日:11月1日

■ 四季の里橋より鹿股川溪谷を望



■ 鹿股橋より鹿股川溪谷を望む。



山ゆりの吊橋(柵下地区)

撮影日:11月1日

■ 山ゆりの吊橋・常川溪谷を望む



もの語り館対岸(古町地区)

撮影日: 11月1日



■蓬萊橋より、箒川上流を望む。
ご存じ、塩原の代表的な紅葉景勝地です！



箒川溪谷(福渡地区)

撮影日: 10月31日



■向福橋より上流を望む。
遊歩道「やしおコース」錦帯岩



■福渡橋より上流を望む。
遊歩道「天狗岩コース」
山頂からの、紅葉は絶景ですよ！